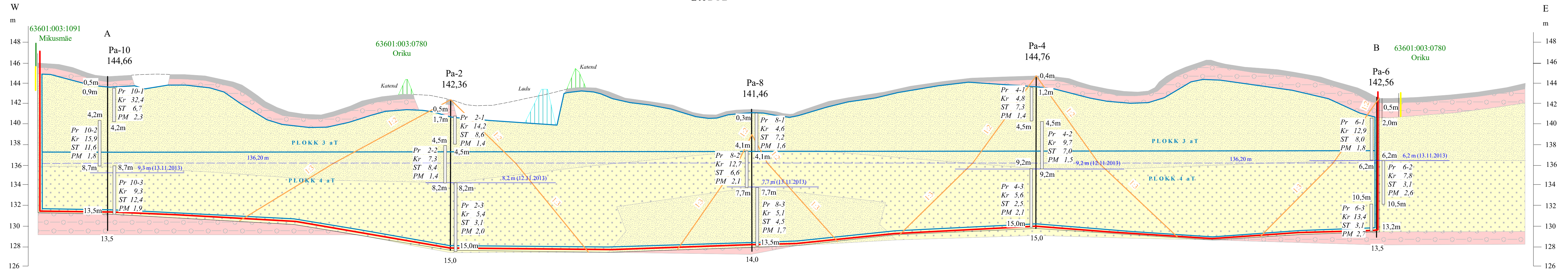
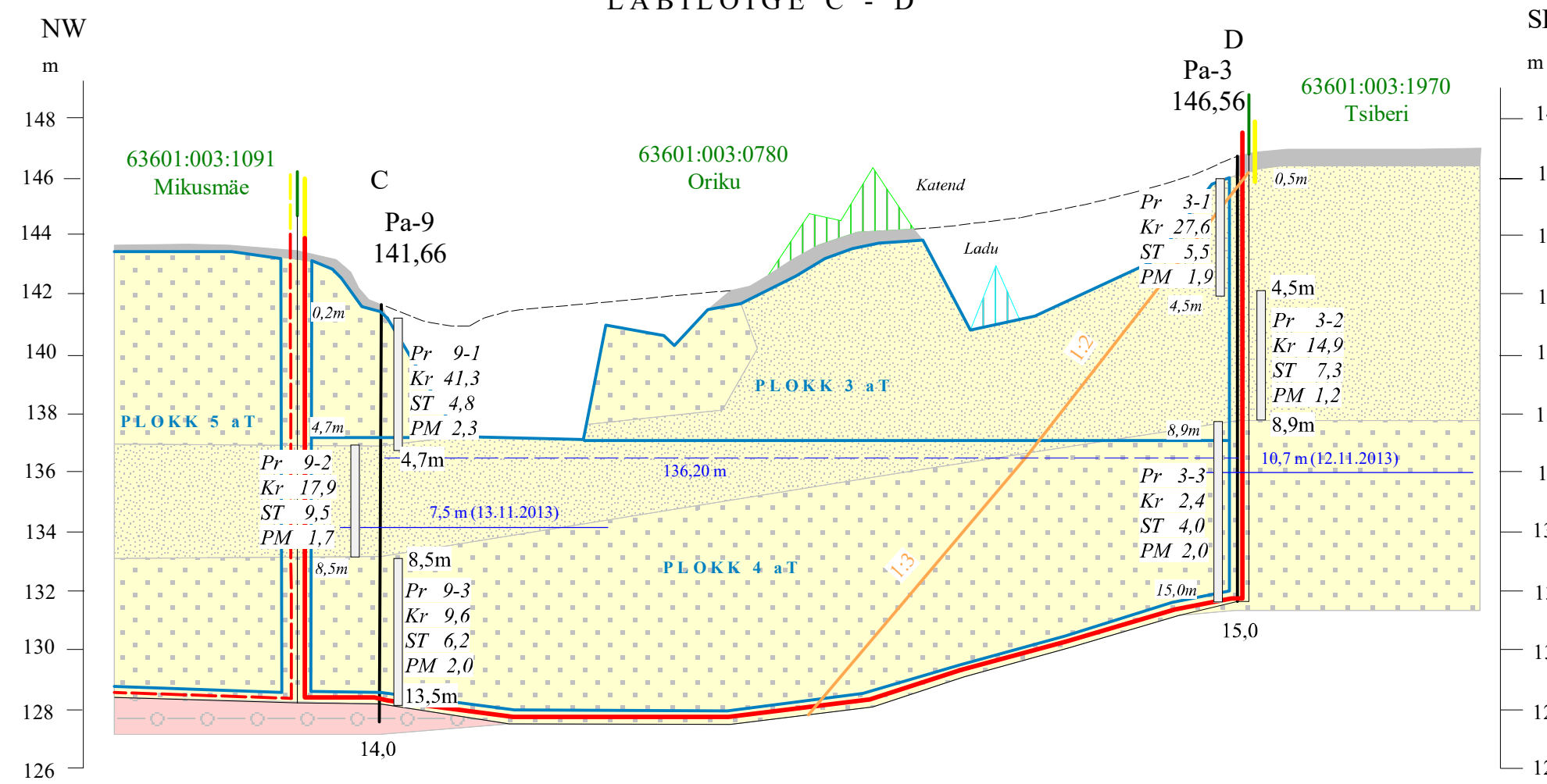


LÄBILÕIGE A - B



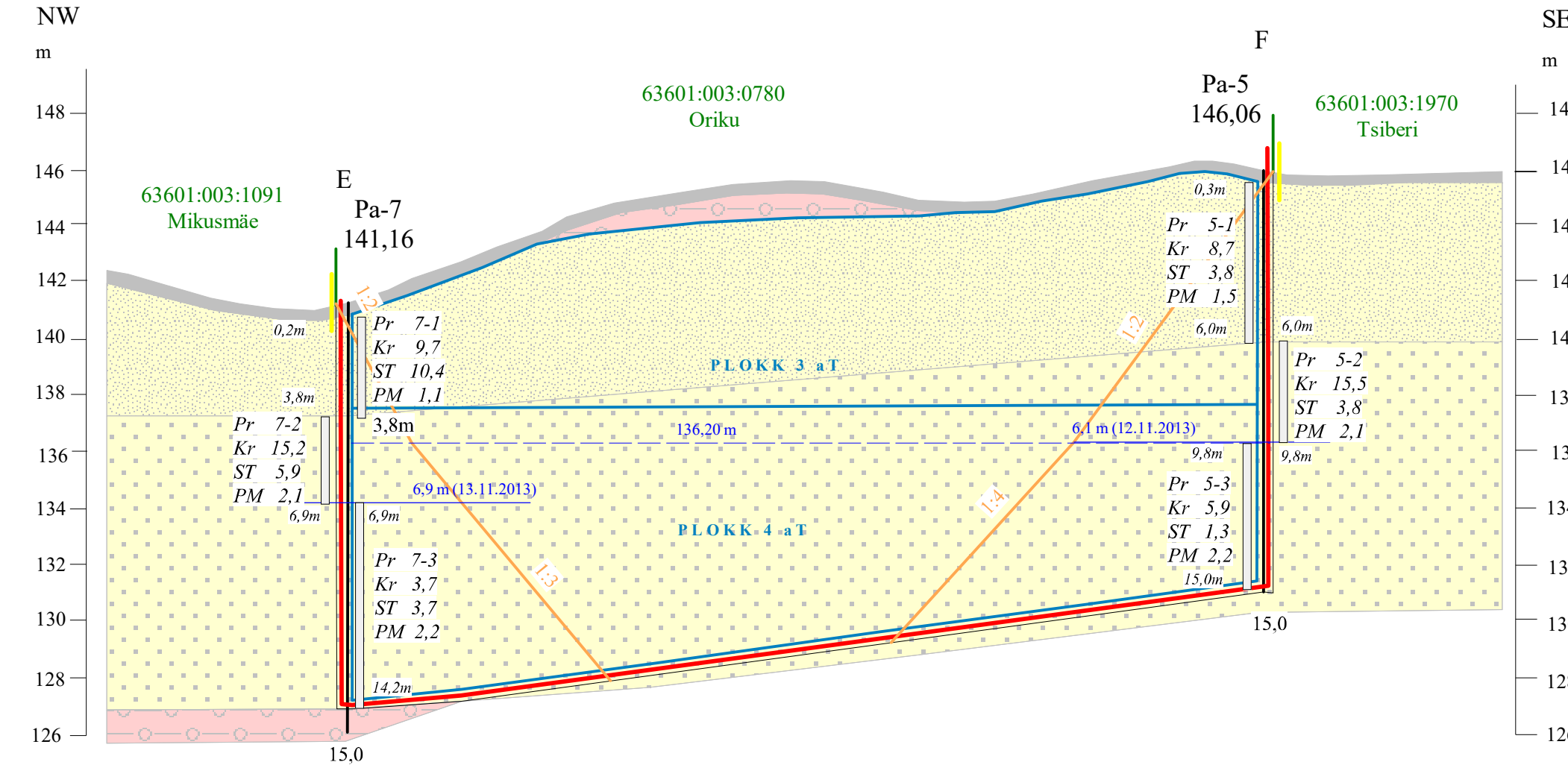
Kasuliku kihhi paksus, m	12,6	13,3+	13,2	13,8+	11,2
Vahemaa, m		169	148	140	168

LÄBILÕIGE C - D

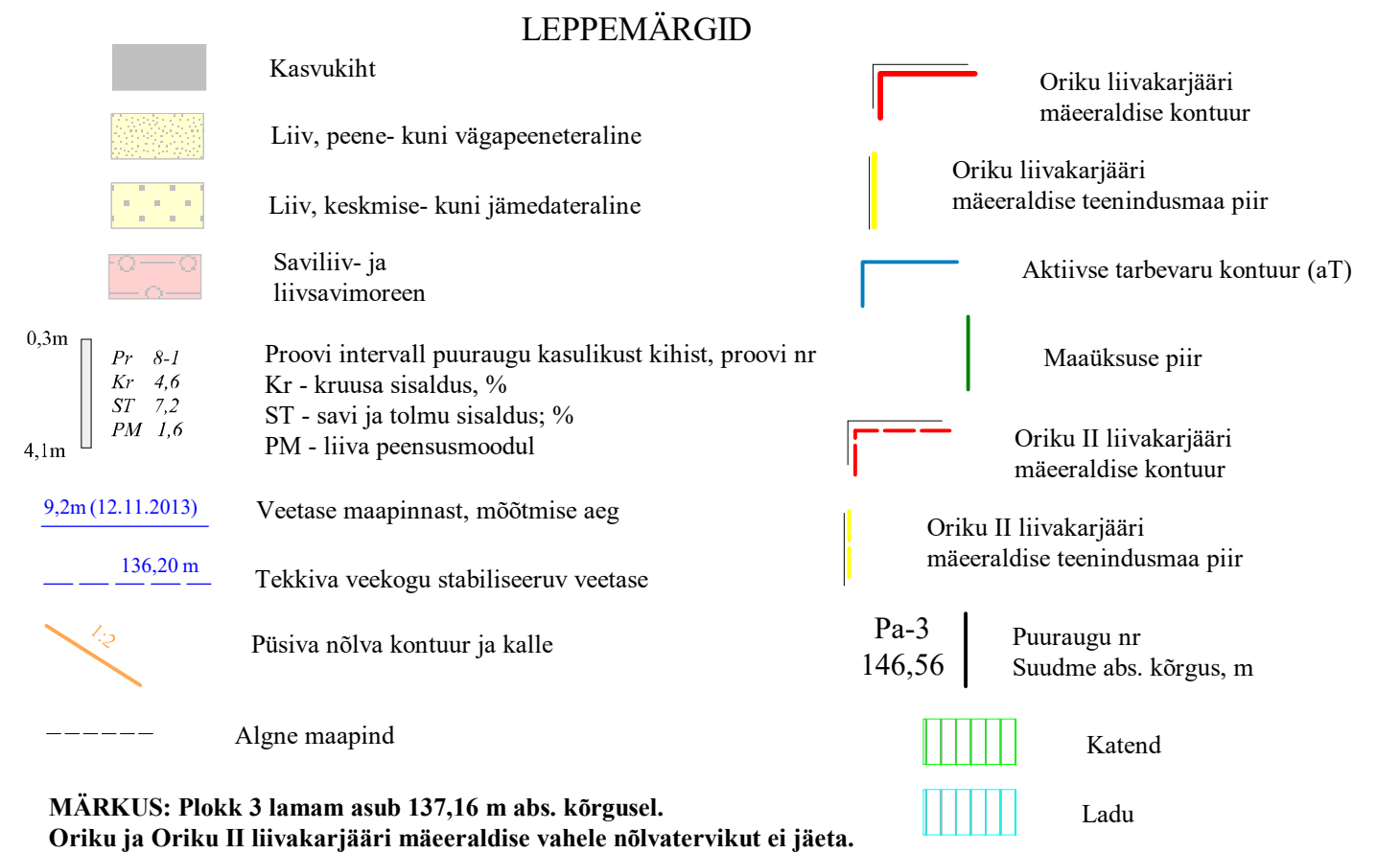


Kasuliku kihhi paksus, m	13,3	14,5+
Vahemaa, m		145

LÄBILÕIGE E - F



Kasuliku kihhi paksus, m	14,0	14,7+
Vahemaa, m		162



<b>ORIKU LIIVAKARJÄÄRI MÄEERLADISE PLAANI LÄBILÕIKED A-B, C-D ja E-F</b> horis. mk. 1:1000; vertik. mk. 1:200		Graafiline lisa 2
Töö:	Oriku liivakarjääri kaevandamise keskkonnaloa muutmise taotlus	Töö nr 25-898
Asukoht:	Valga maakond, Otepää vald, Kaurutootsi küla, Oriku liivamaardla	0 10 20 40 m
Tellij:	Gravel Deposits OÜ Saare tn 3, Otepää, Otepää vald, Valgamaa, 67405, e-mail: graveldeposits@gmail.com, tel. +372 5024921	Tellij esindaja: Raivo Rohtla
MAAVARAURINGUD OÜ Reg. nr 14346587 Lüva 41, 50303, Tartu		November 2025
Koostas ja toimetas:	geoloog Raneik Rohtla, e-mail: raneikrohtla@gmail.com, tel. +372 5071545	/Allkirjastatud digitaalselt/